


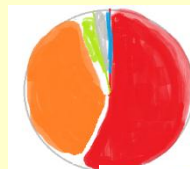


地域カルテ

(高取地区)

地域カルテとは・・・

地域に根差したまちづくりを進めるためには、まずはその地域の特性をよく知ることが必要です。自分たちの地域がどんな状況なのか、地域の健康状況の記録（カルテ）を作成・更新することで、その時々地域の強みや弱みを把握し、地域の魅力や課題を見つめ直すことができます。



平成27年9月

一 目 次 一

地域の概要	2
人口・世帯	3
子ども	7
高齢者	9
就 業	10
若 者	10
外国人	11
地域活動・愛着度	12
環 境	13
安全・安心	15
福 祉	17
健 康	20
医 療	21
診療所	23
公共施設	24

地域の概要

<1>高取小学校区の概要

高取小学校区は、本市の東南部に位置し、地区の東部は市街化調整区域で、稗田川沿いに田園地帯が広がる一方、地区の西部は本市の中心地区に近く、旧市街地が広がるとともに、近年、土地区画整理事業に伴って新たな住宅地が形成されています。

高取地区は、明治 22 年に誕生した高取村に由来しています。

<2>高取小学校区の特徴

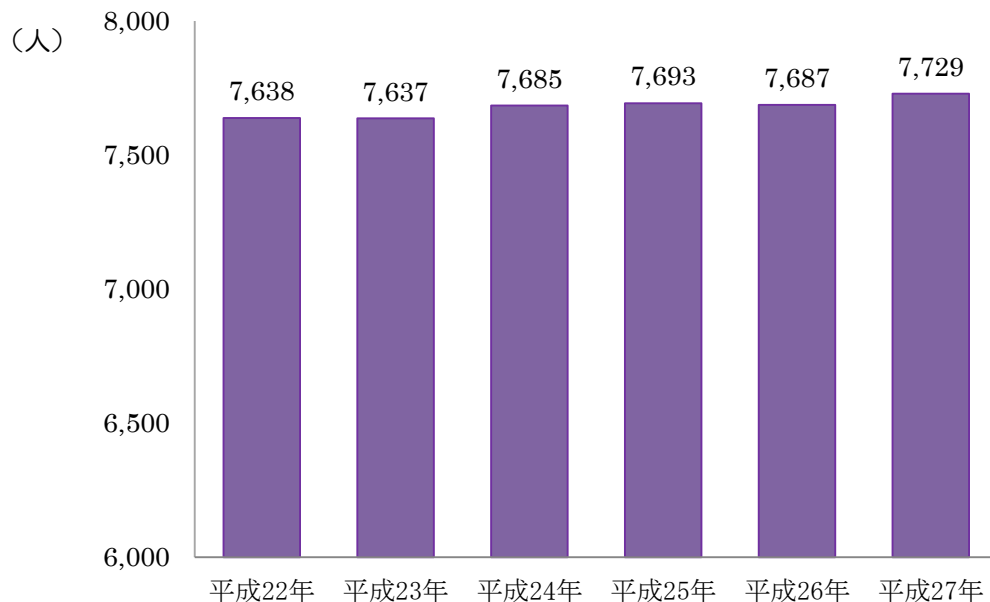
- ①安城市及び碧南市と接し、周辺市への通勤通学者が多くなっています。
- ②市街化された区域の面積割合が最も低く、碧南高浜環状線（県道 304 号）の東側に田園地帯が広がっています。
- ③名鉄三河線の鉄道駅がない地区で、東西交通として本市の中心地区と結ぶ主要地方道・西尾知多線と岡崎半田線が通るとともに、南北交通として県道・碧南高浜環状線が通っています。
- ④カルガモが暮らし、桜や菜の花が楽しめる稗田川が流れ、専修坊、秋葉社といった歴史を感じる地域資源も持ちます。
- ⑤高取地区を象徴する広々とした田園景観は住民の自慢でもあり、市内では最も緑豊かでゆったりとした景色を誇るエリアとなっています。



人口・世帯 (各年4月1日時点)

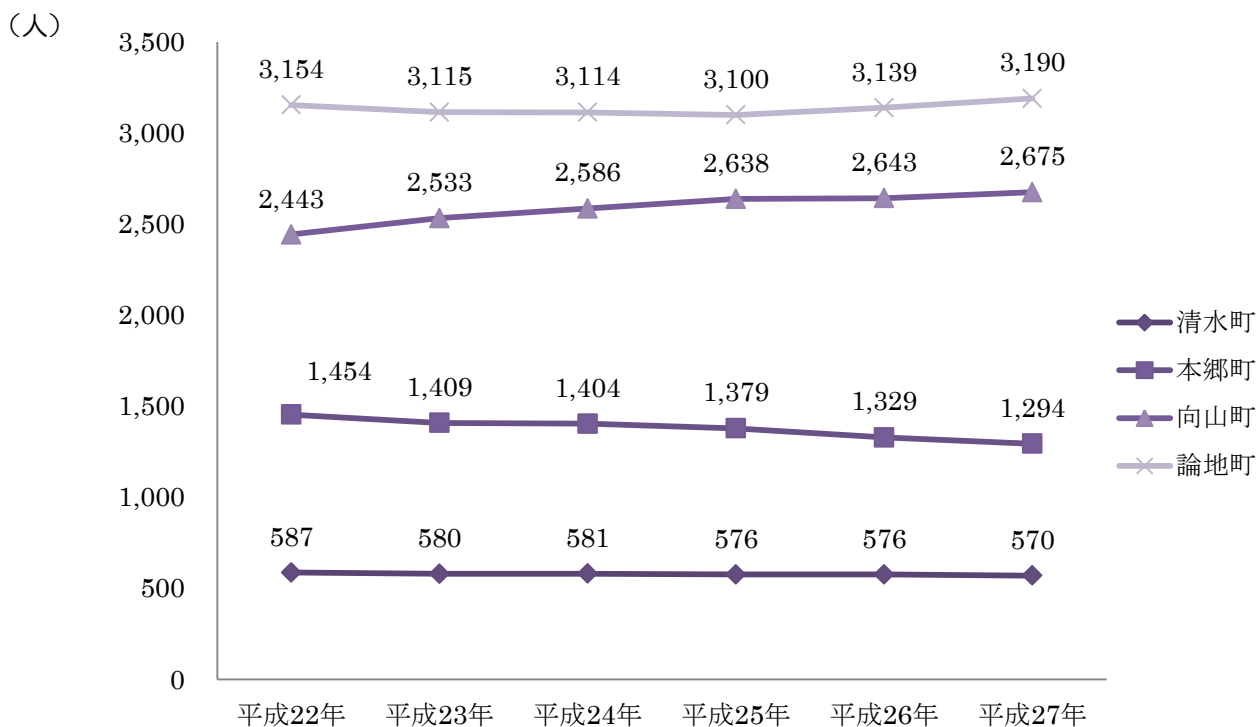
総人口の推移 (高取地区)

出典：高浜市統計データより



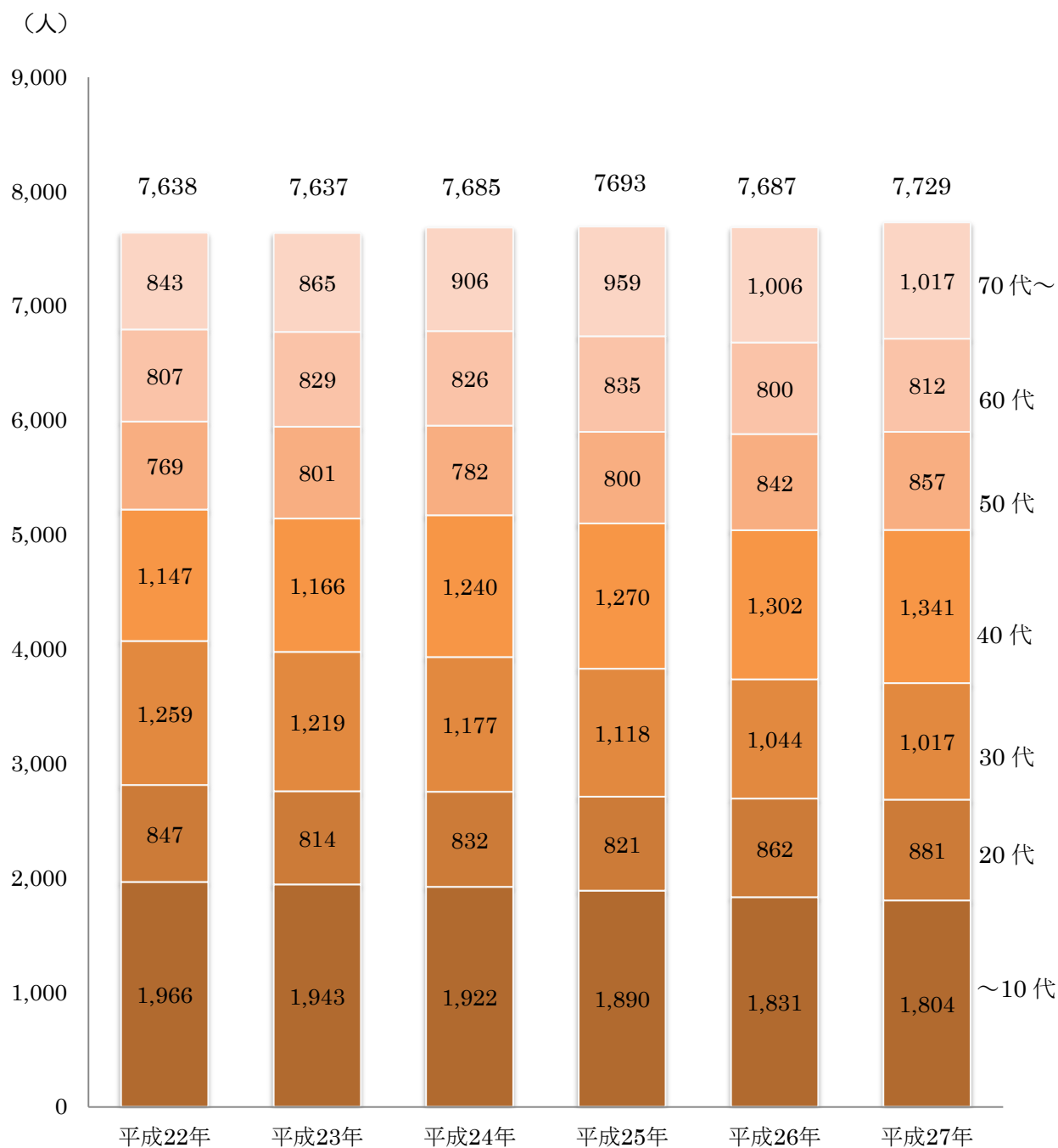
町別人口の推移

出典：高浜統計データより



総人口（年代別）の推移

出典：高浜市統計データより



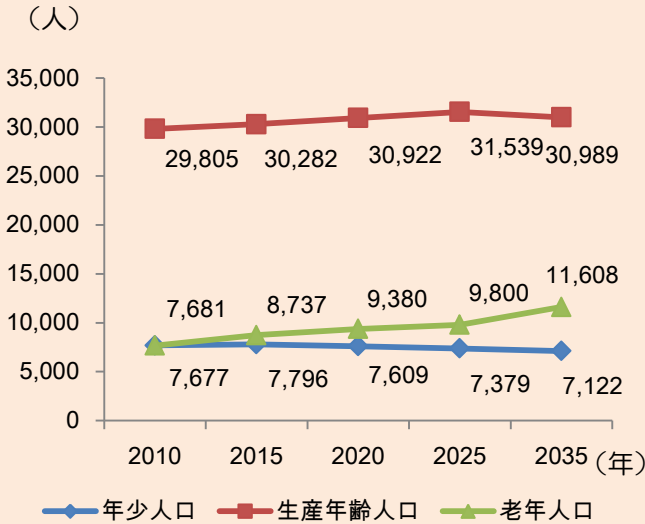
	平成 22 年	平成 23 年	平成 24 年	平成 25 年	平成 26 年	平成 27 年
70代~	11.0%	11.3%	11.8%	12.5%	13.1%	13.2%
60代	10.6%	10.9%	10.7%	10.9%	10.4%	10.5%
50代	10.1%	10.5%	10.2%	10.4%	11.0%	11.1%
40代	15.0%	15.3%	16.1%	16.5%	16.9%	17.4%
30代	16.5%	16.0%	15.3%	14.5%	13.6%	13.2%
20代	11.1%	10.7%	10.8%	10.7%	11.2%	11.4%
~10代	25.7%	25.4%	25.0%	24.6%	23.8%	23.3%

人口予測（総人口）

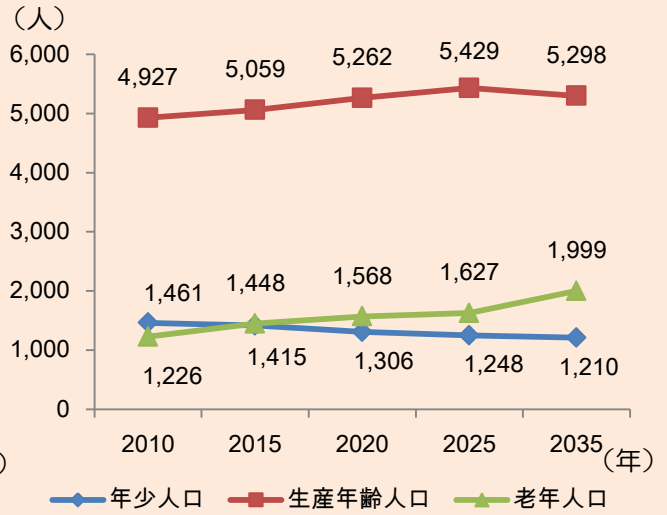
出典：高浜市統計データより

※年少人口・・・14歳以下 生産年齢人口・・・15歳～64歳以下 老年人口・・・65歳以上

市全体



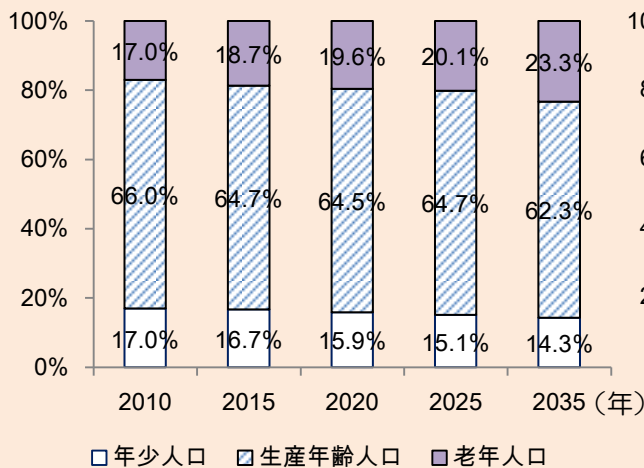
高取小学校区



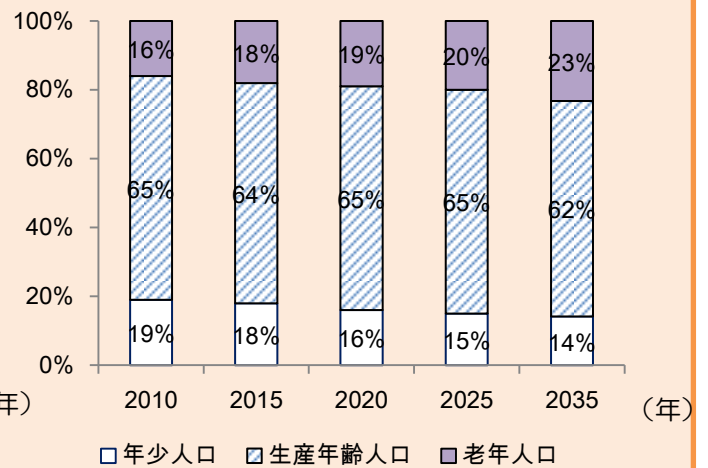
人口予測（年齢構成）

出典：高浜市統計データより

市全体



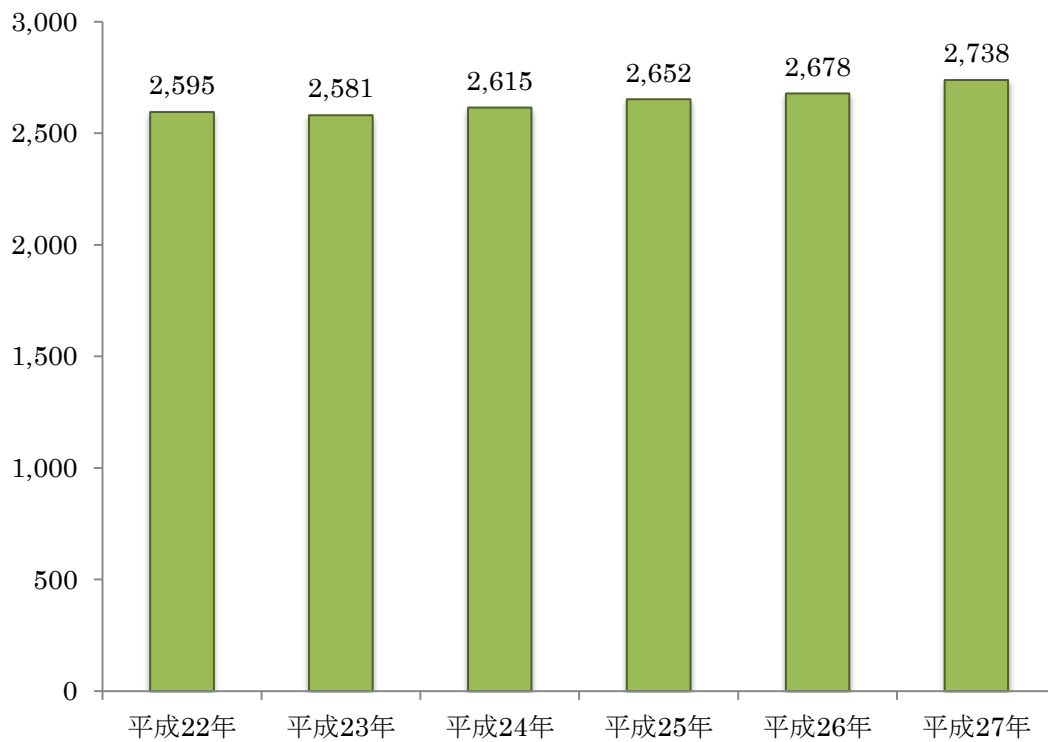
高取小学校区



総世帯数の推移

出典：高浜市統計データより

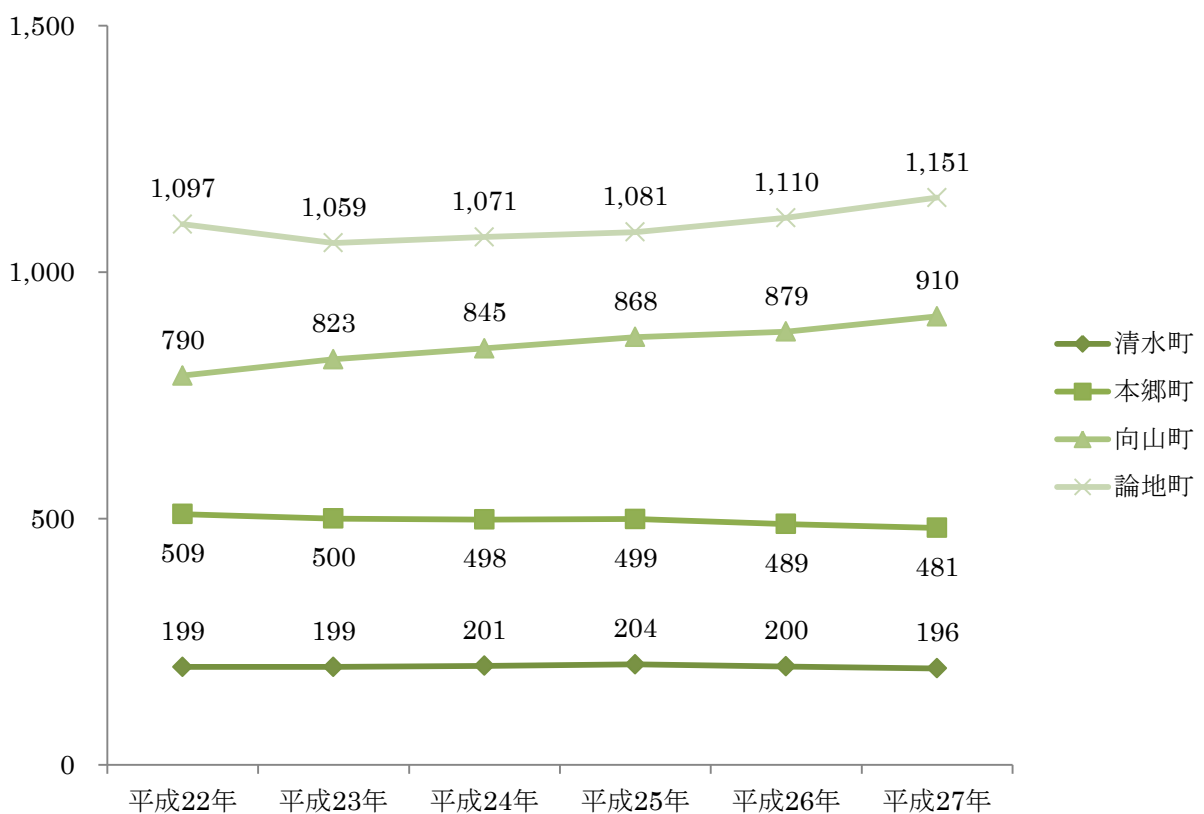
(世帯)



町別世帯数の推移

出典：高浜市統計データより

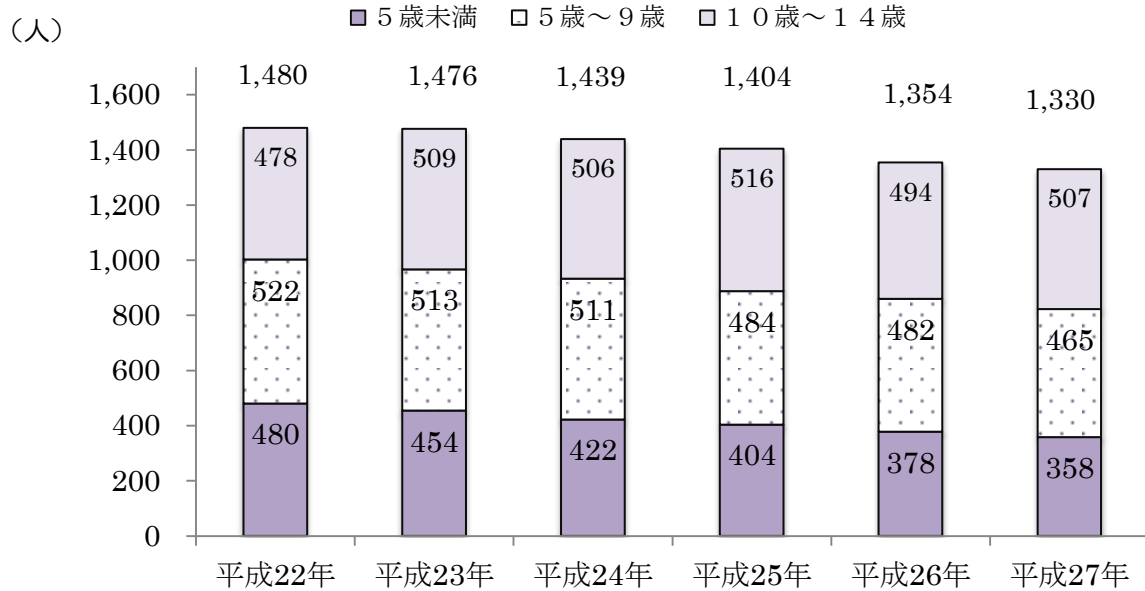
(世帯)



子ども

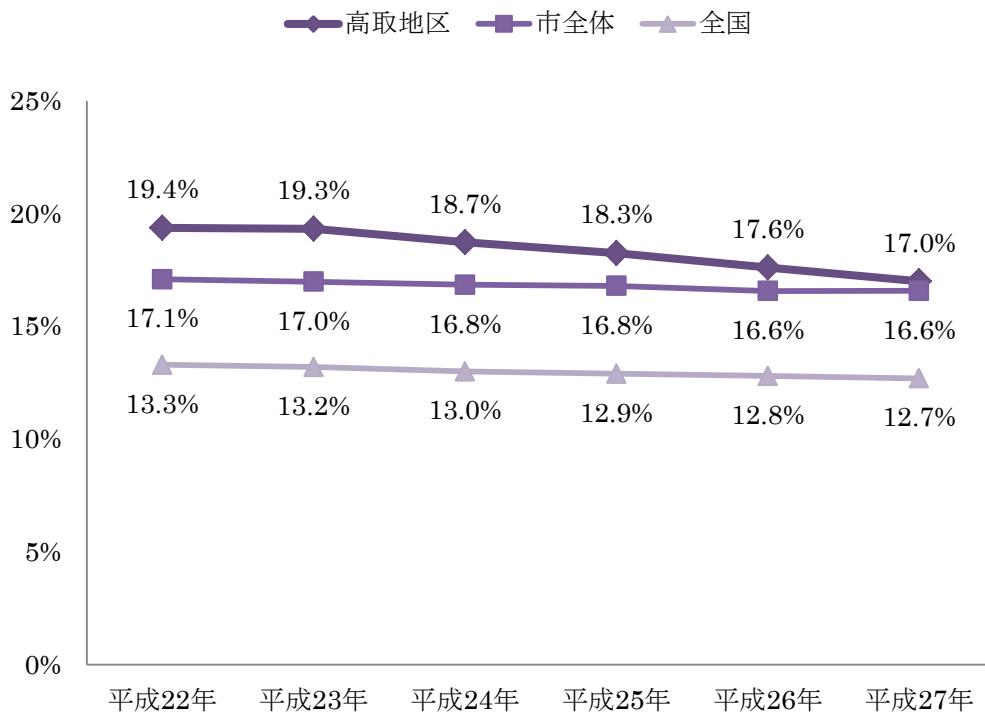
年少人口の推移（各年4月1日時点）

出典：高浜市統計データより

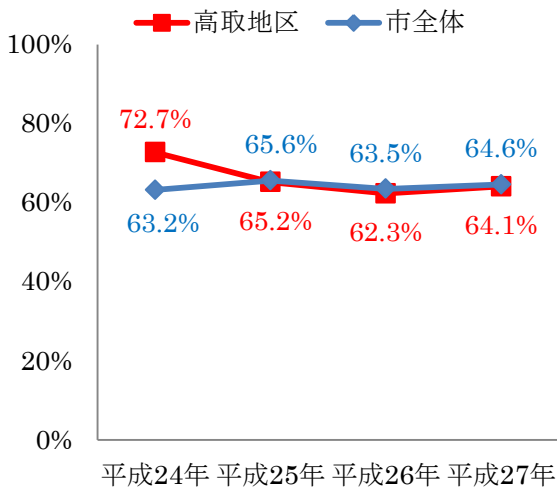


年少人口比率の推移（各年4月1日時点）

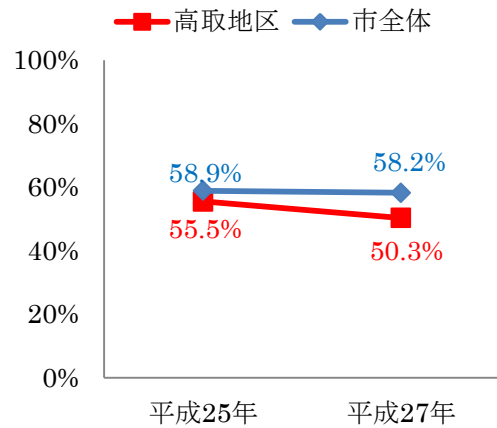
出典：高浜市統計データより



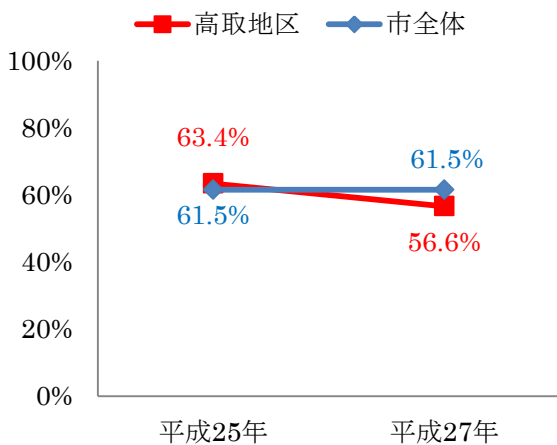
※子どもを産み、育てやすいまちだと思っている市民の割合



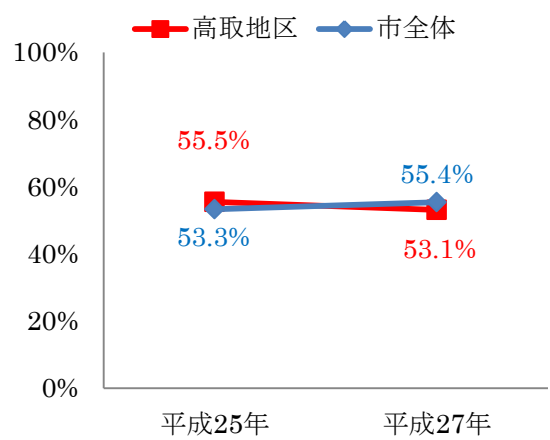
※学びを通して、人と人がつながり、まちづくりを担う人が育っているまちだと思っている市民の割合



※学校・家庭・地域が連携し、子どもの12年間（4～15歳）の学びや育ちを育む体制が整っているまちだと思っている市民の割合



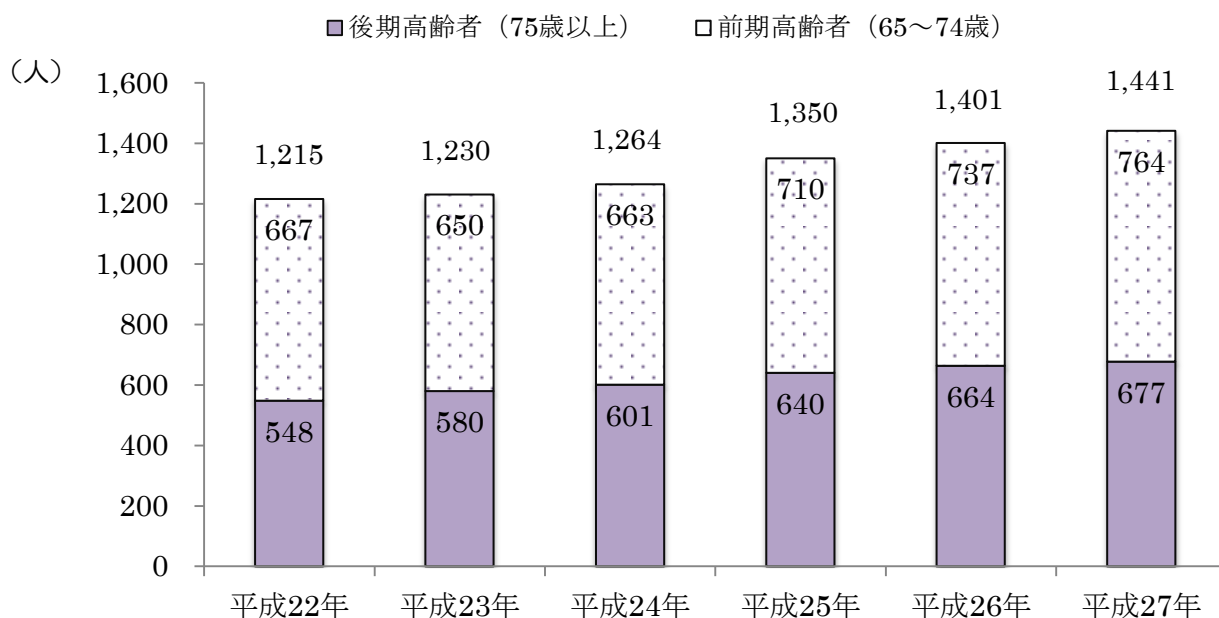
※地域ぐるみで、子育てを支えているまちだと思っている市民の割合



高齢者 (各年4月1日時点)

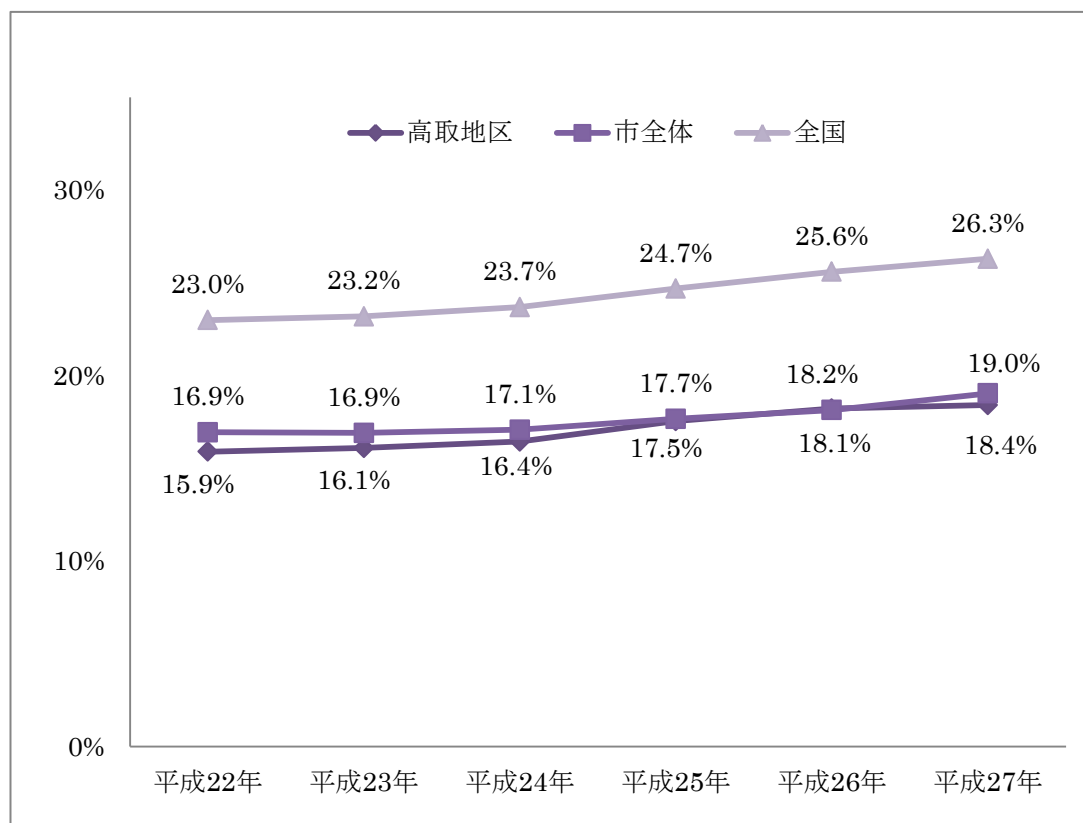
高齢者人口の推移

出典：高浜市統計データより



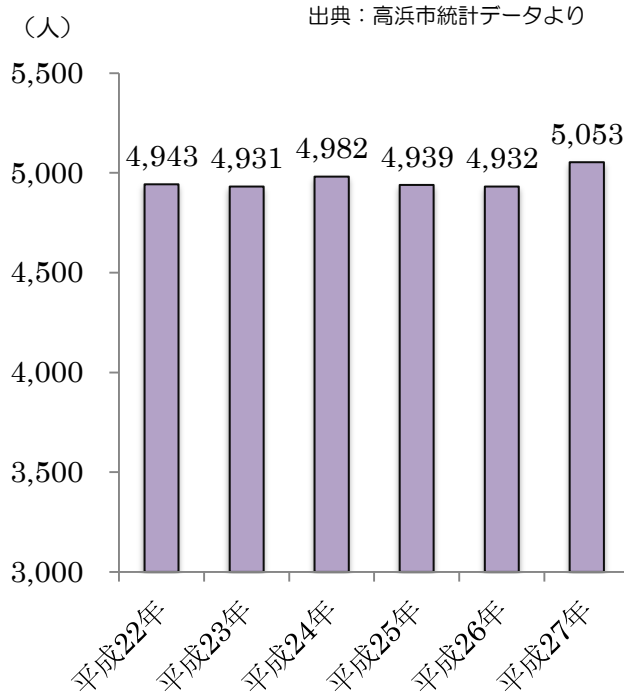
高齢化率の推移

出典：高浜市統計データより

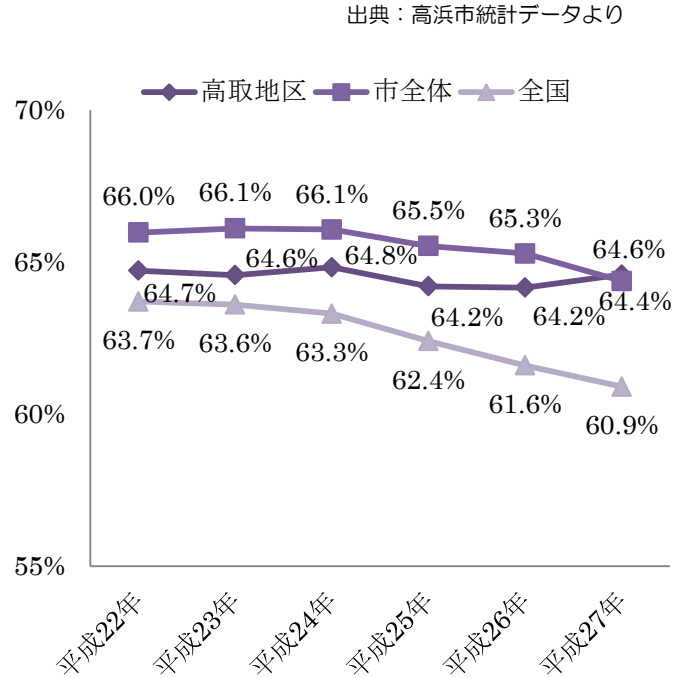


就 業 (各年4月1日時点)

生産年齢（15歳～64歳）人口の推移

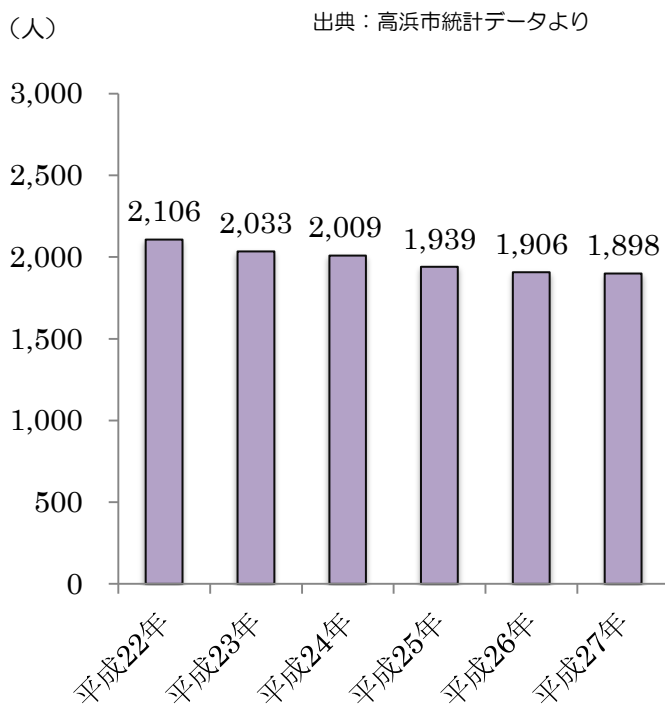


生産年齢人口比率の推移

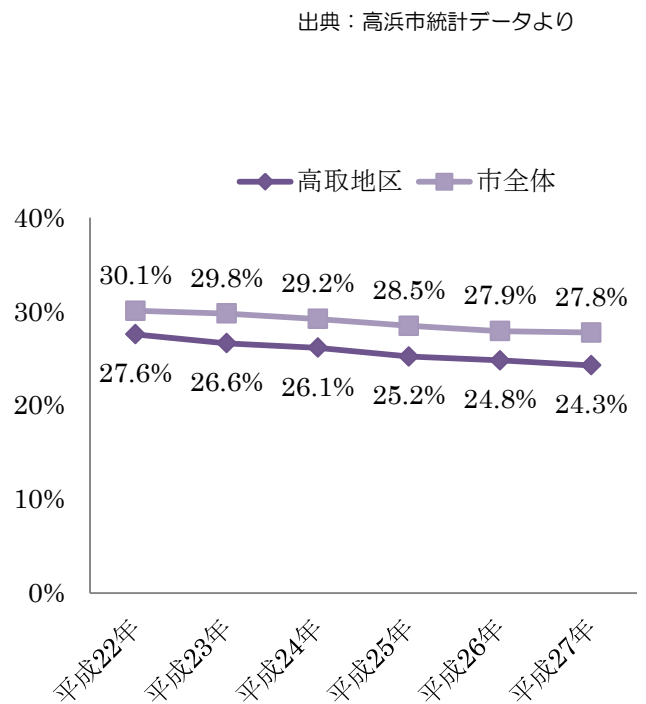


若 者 (各年4月1日時点)

若者人口（20歳代・30歳代）の推移



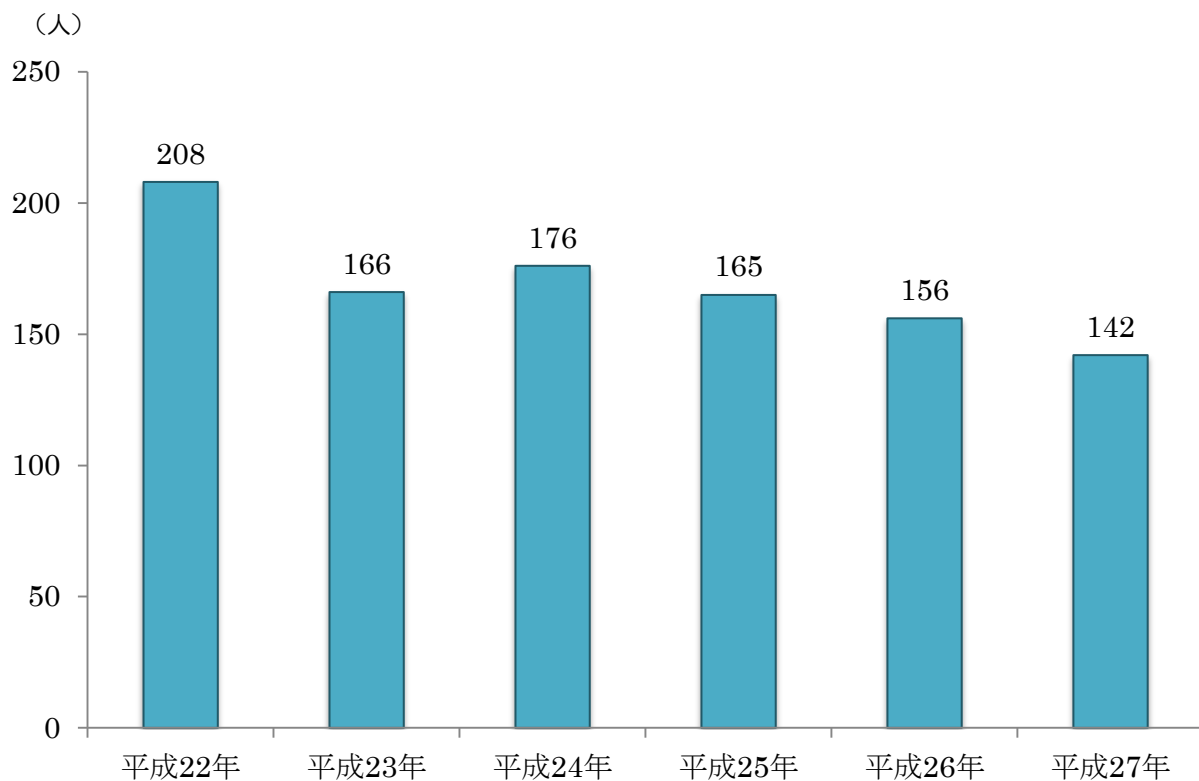
若者人口の割合の推移



外国人 (各年4月1日時点)

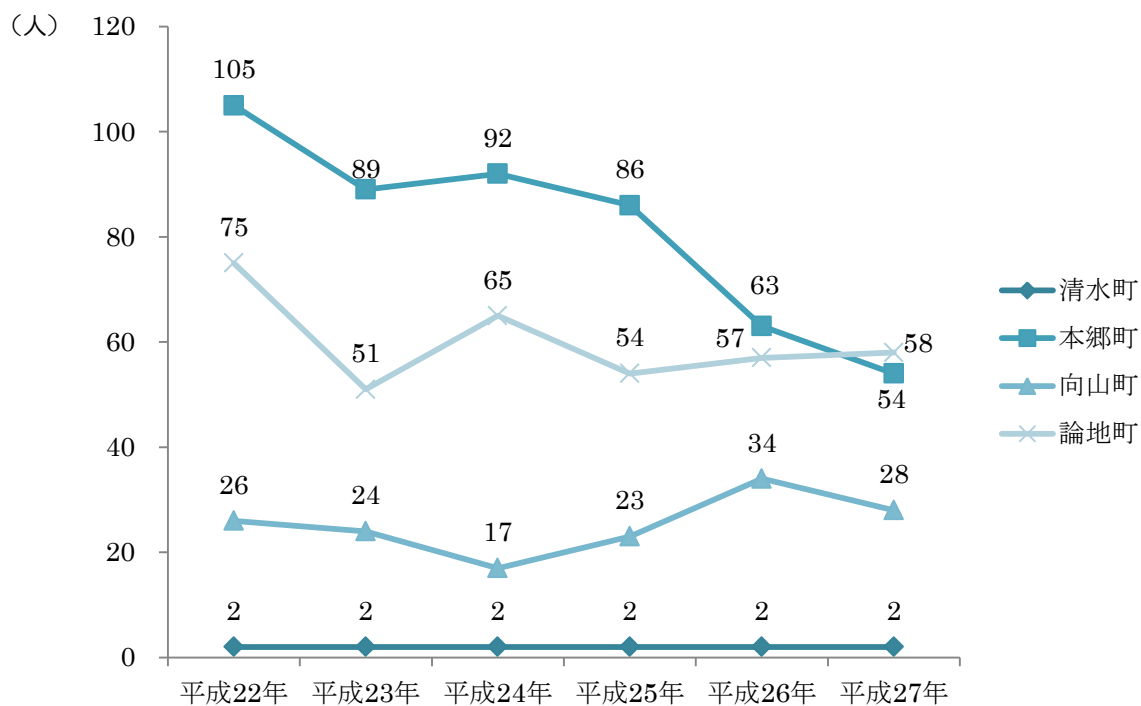
外国人人口の推移

出典：高浜市統計データより



町別外国人人口の推移

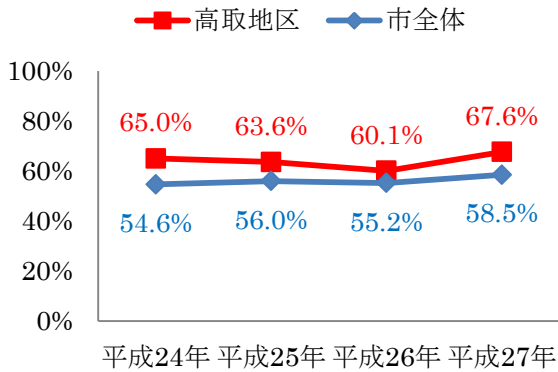
出典：高浜市統計データより



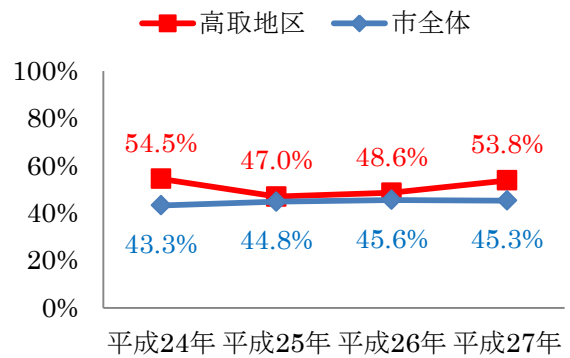
地域活動・愛着度

※出典：高浜市市民意識調査より

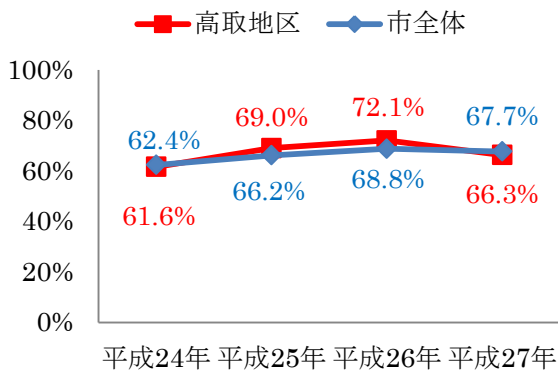
※地域活動に参加したことがある市民の割合



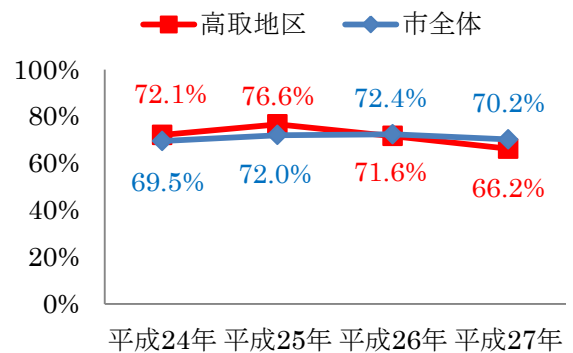
※子どもとふれあう行事に参加したことがあるという市民の割合



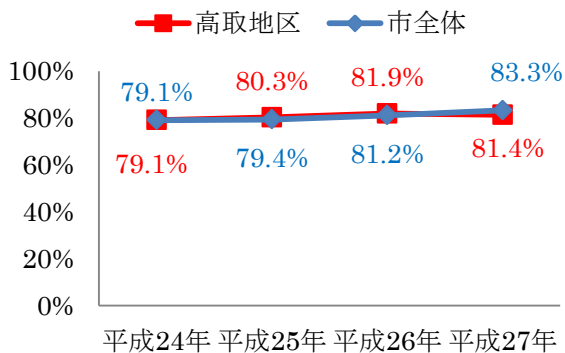
※まちづくり協議会を知っている市民の割合



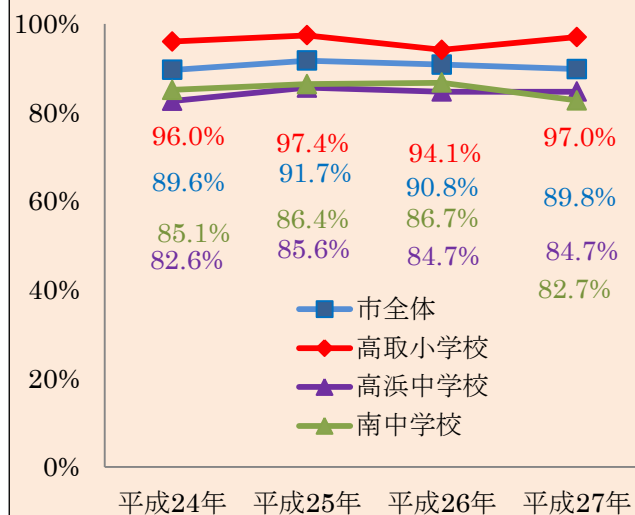
※高浜市に愛着を感じるという市民の割合



※今後も高浜市に長く住み続けたいという市民の割合



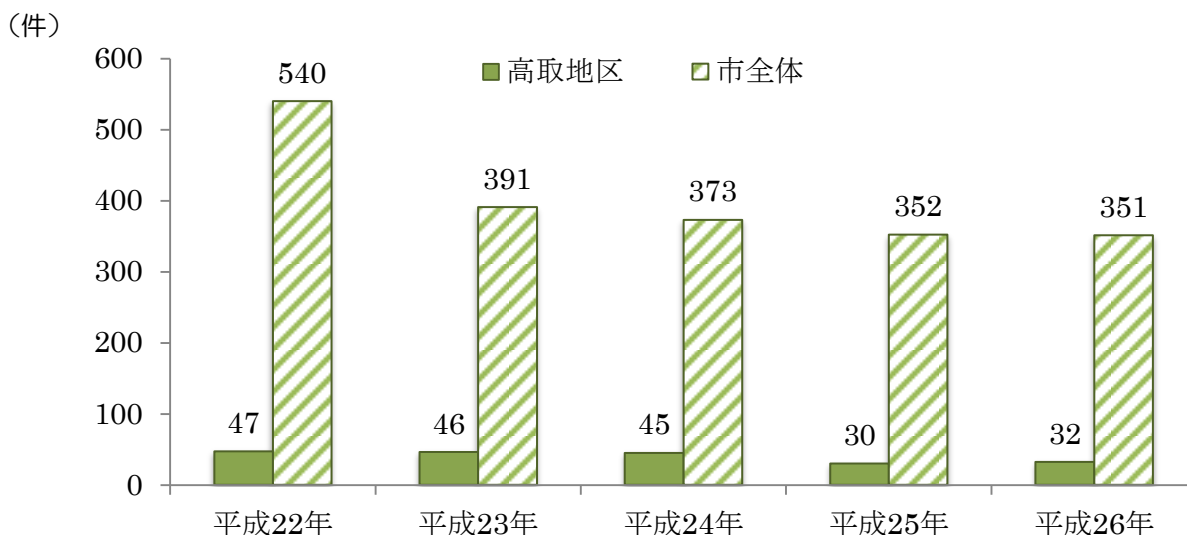
※高浜市というまちが好きという小中学生の割合



環境

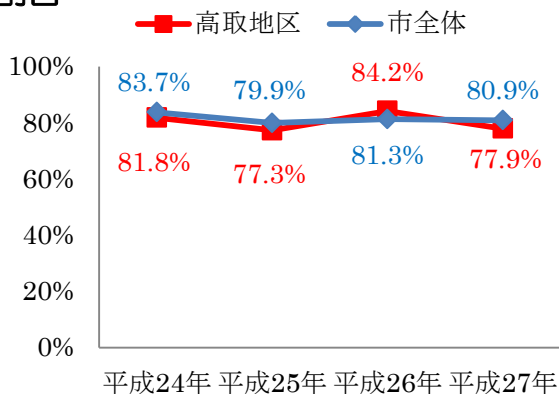
ごみの不法投棄件数の推移 (各年1月1日～12月31日)

出典：高浜市データより

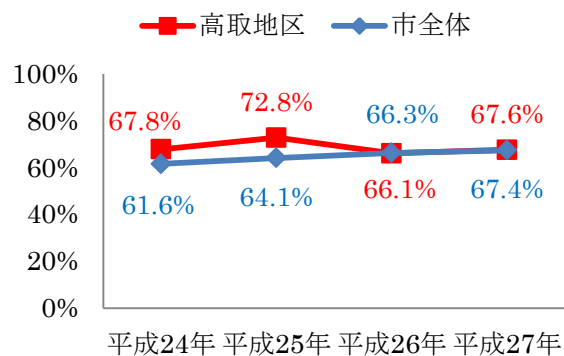


※出典：高浜市市民意識調査より

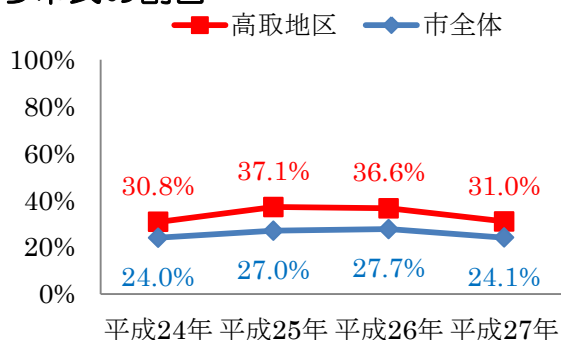
※日ごろから省エネや省資源など環境に配慮した生活をしている市民の割合



※みんなで環境美化・保全に取り組んでおり、きれいなまちだと思っている市民の割合



※公園・緑地づくりや、街路樹の手入れ、憩いの場となる川づくり・海辺づくりに参加したことがあるという市民の割合



地域の公園（平成27年9月1日時点）

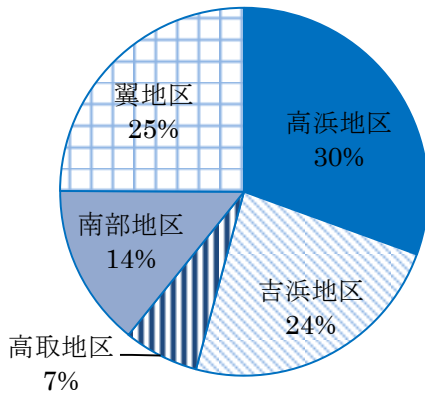
出典：高浜市データより

名称	所在地	面積（㎡）
本郷子ども広場	本郷町三丁目5番地4	620
専修坊児童遊園	本郷町六丁目10番地3	615
フレンド公園	向山町一丁目1番地7	6,997
八反田公園	向山町一丁目208番地2	1,800
向山町四丁目ミニパーク	向山町四丁目1番地24	282
向山町四丁目ミニパーク②	向山町四丁目1番地131	180
向山町四丁目ミニパーク③	向山町四丁目1番地179	135
向山町五丁目ミニパーク	向山町五丁目5番地89	154
向山子ども広場	向山町六丁目2番地50	686
論地西子ども広場	論地町一丁目8番地5	1,055
論地町二丁目ミニパーク	論地町二丁目3番地125	147
論地どんぐり公園	論地町二丁目2番地207	1,400
論地東子ども広場	論地町三丁目6番地47	1,125
論地児童遊園	論地町五丁目3番地1	624

安全・安心

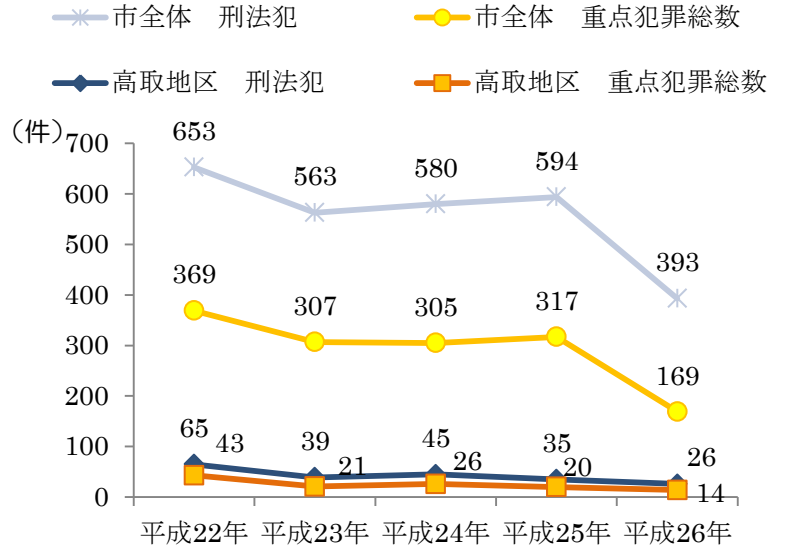
犯罪発生件数（刑法犯） の地区別の割合（平成26年）

出典：警察公表資料より



犯罪発生件数の推移

出典：警察公表資料より



高取地区 重点犯罪事例別発生件数（各年1月1日～12月31日）

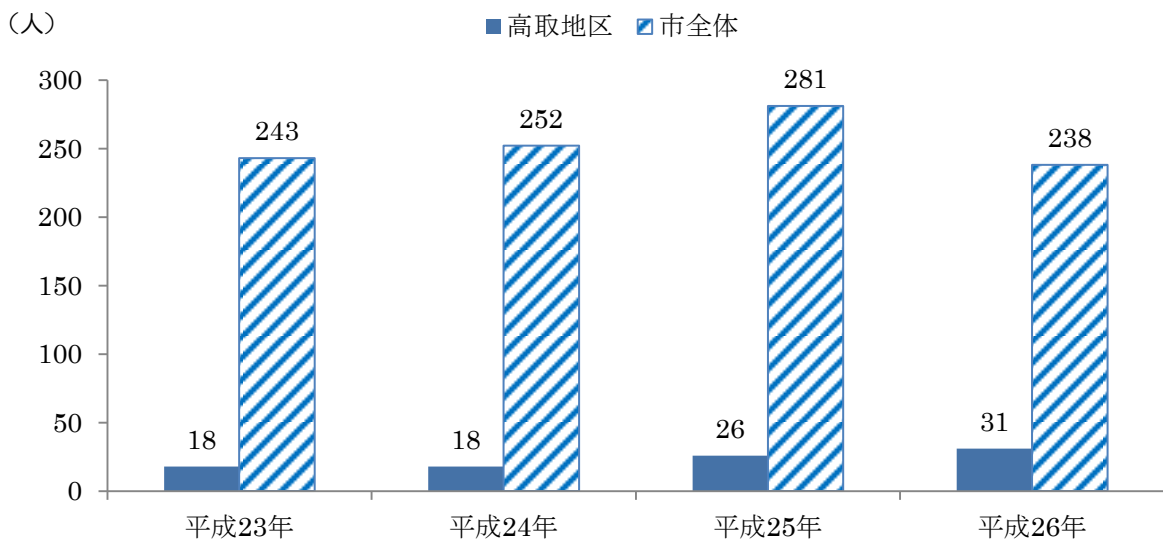
出典：警察公表資料より

	住宅家侵入盗	侵入盗その他	自動車盗	オートバイ盗	自転車盗	部品ねらい	車上ねらい	自動販売機ねらい	ひったくり	強盗	恐喝	計
平成22年	9	5	4	5	10	1	5	3	1			43
平成23年	1	3		2	1	11	3					21
平成24年	7	2	1		2	5	9					26
平成25年	1		3		2	8	5	1				20
平成26年	3	3	1	2	2	3						14

交通事故による死傷者数の推移

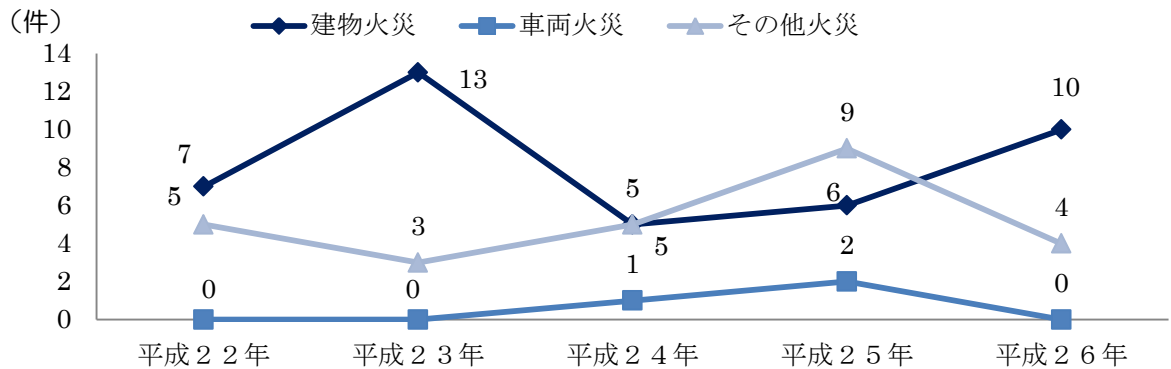
（各年1月1日～12月31日）

出典：警察公表資料より



市全体火災発生件数の推移 (各年1月1日～12月31日)

出典：衣浦東部広域連合「消防年報」より



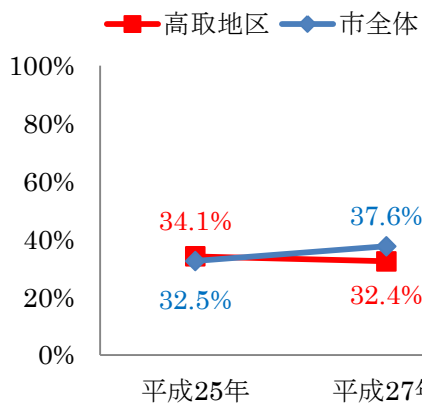
市全体救急車救急出動件数の推移 (各年1月1日～12月31日)

出典：衣浦東部広域連合「消防年報」より

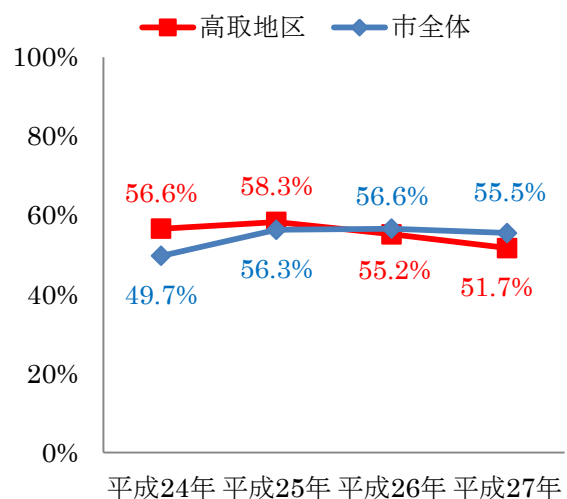
項目	平成21年	平成22年	平成23年	平成24年	平成25年	平成26年
火災	6	6	18	10	10	9
自然災害						
水難	1	2			3	1
交通事故	139	174	164	150	171	150
労働災害	13	25	20	20	26	21
運動競技	5	4	7	11	11	8
一般負傷	195	214	228	226	227	250
加害	11	6	6	9	13	6
自損行為	27	20	18	26	22	17
急病	1,016	1,113	1,208	1,257	1,300	1,233
その他	75	69	73	89	68	58
計	1,488	1,633	1,742	1,798	1,851	1,753

※出典：高浜市市民意識調査より

※自分自身、災害（地震や風水害など）への備えができていると思う市民の割合



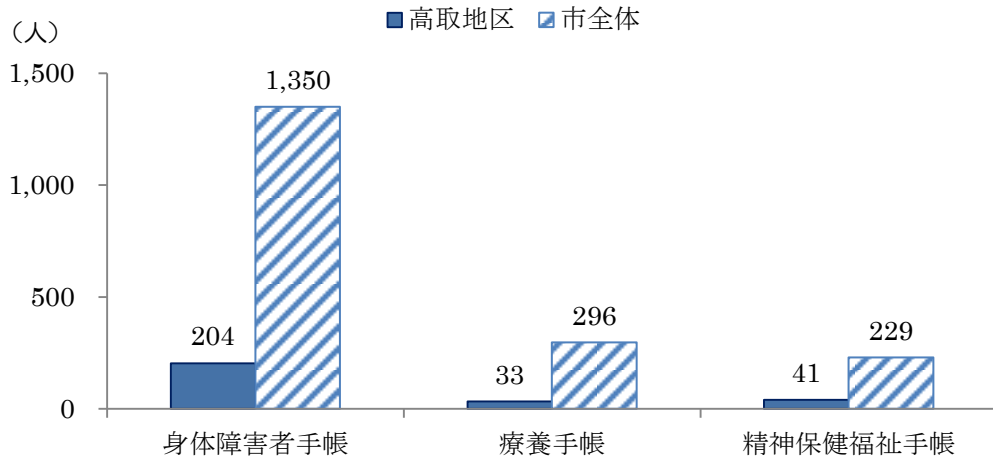
※安全・安心が実感できる防災・防犯対策が進められているまちだと思っている市民の割合



福祉

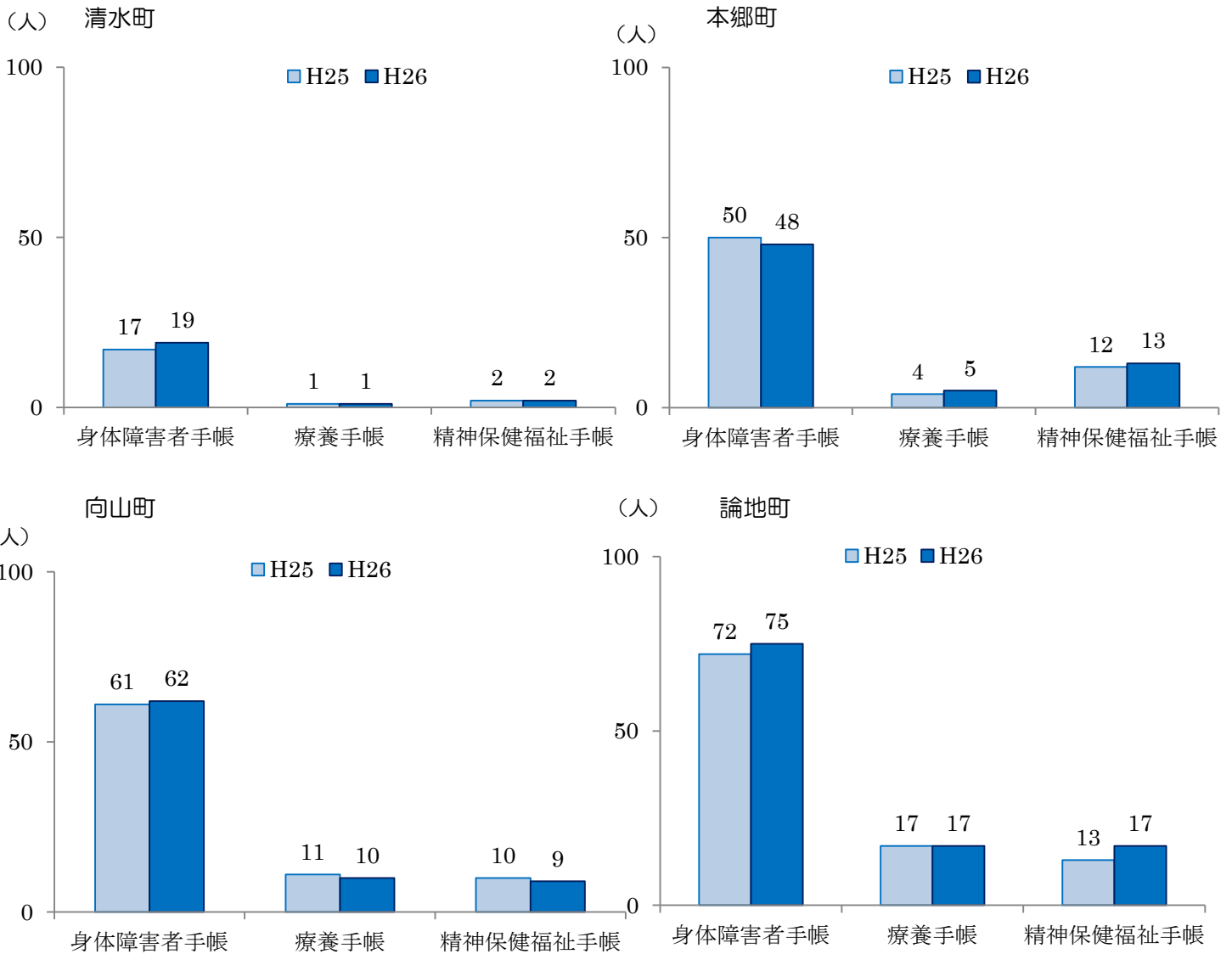
障害者手帳別所持者数（平成26年10月1日時点）

出典：高浜市データより



町別障害者手帳別所持者数（各年10月1日時点）

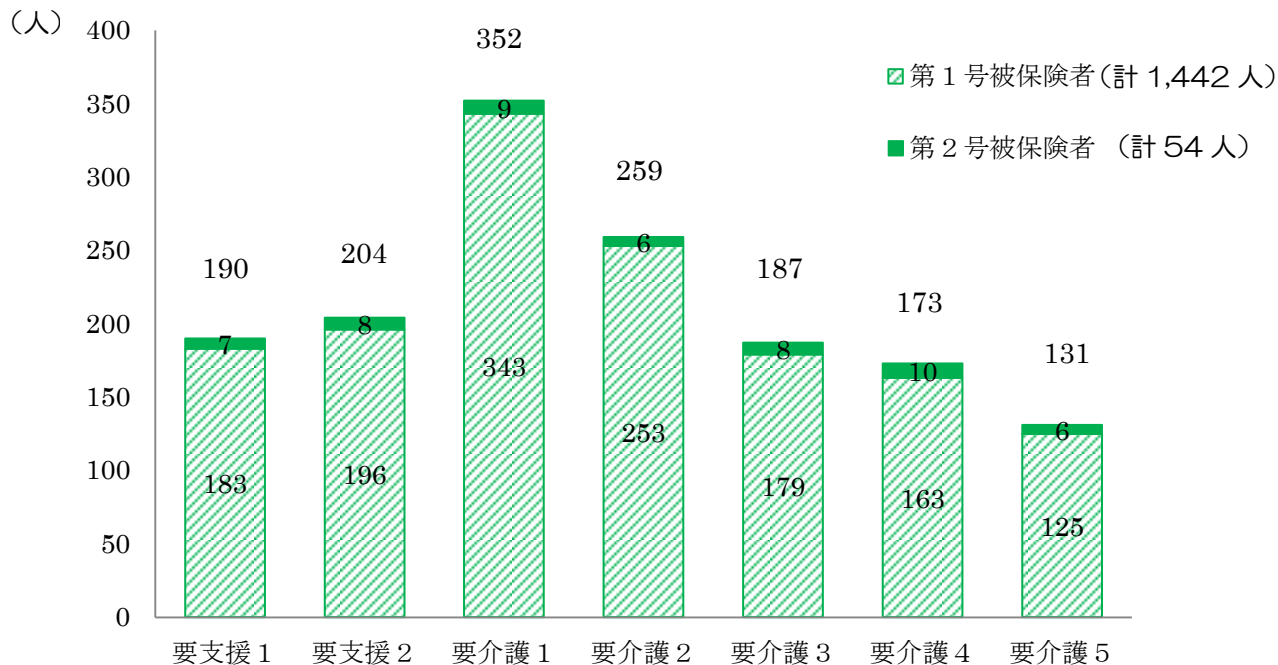
出典：高浜市データより



市全体要介護（要支援）認定者数（平成 27 年 3 月 31 日時点）

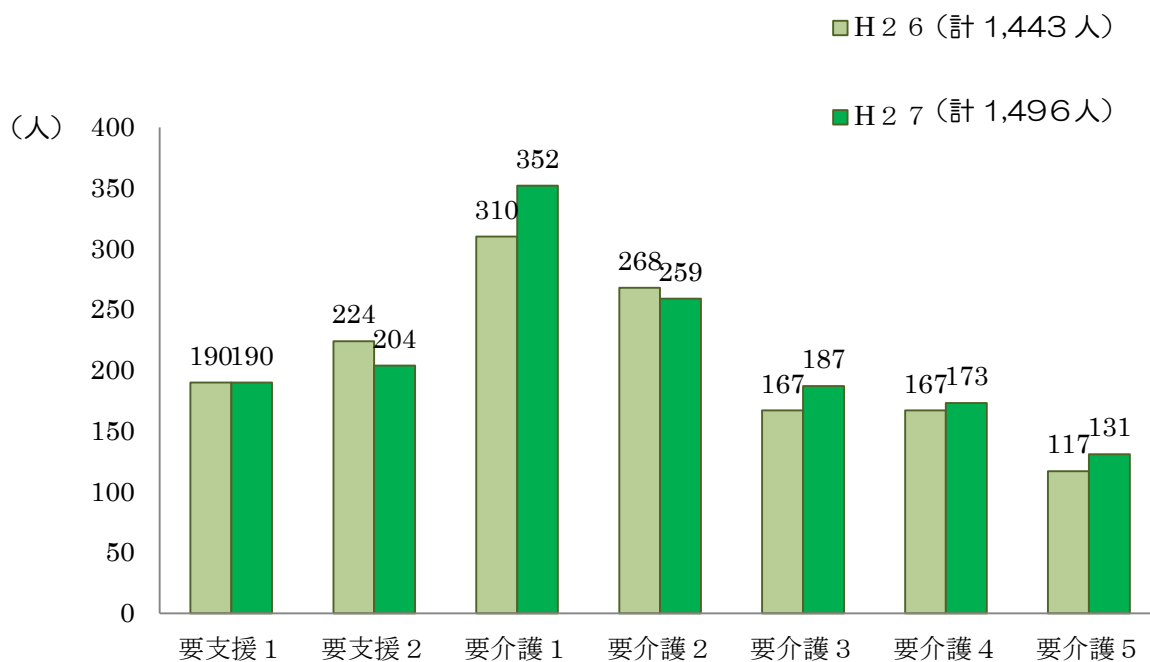
出典：高浜市データより

※第 1 号被保険者・・・65 歳以上の被保険者、第 2 号被保険者・・・40 歳～64 歳以下の被保険者



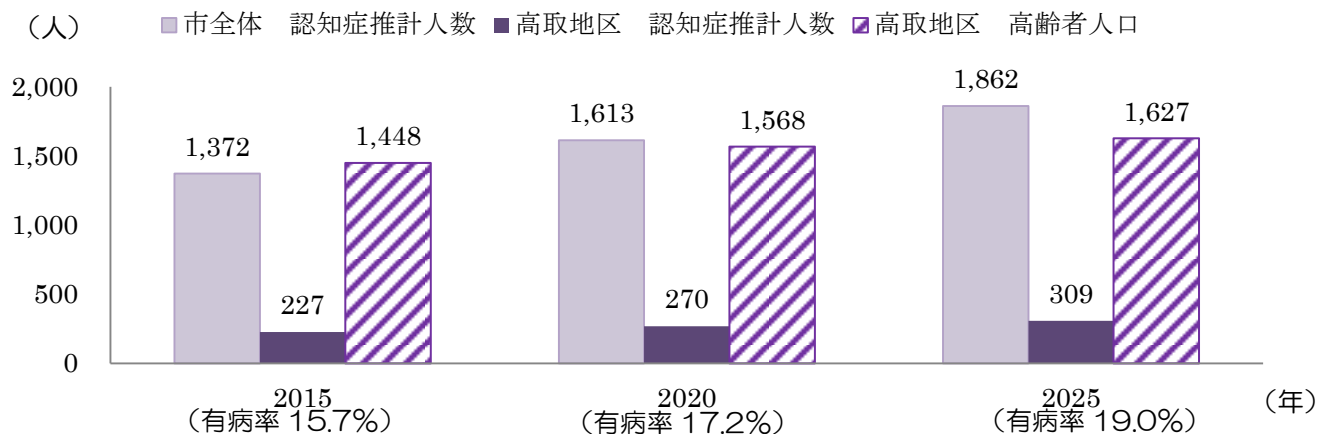
市全体要介護（要支援）認定者数の推移（各年 3 月 31 日時点）

出典：高浜市データより



認知症推定人数

出典：高浜市データより

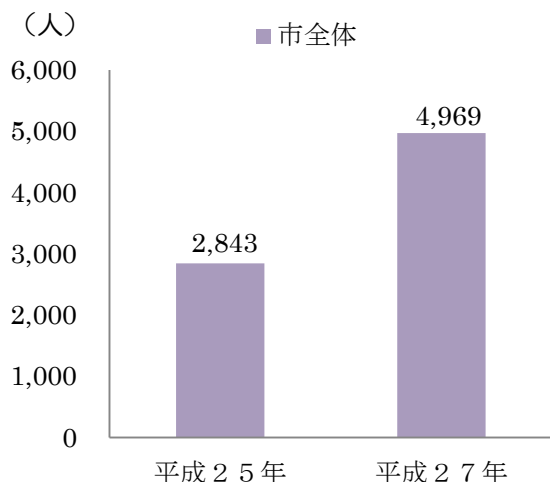


※H27.1.27「認知症施策推進総合戦略（新オレンジプラン）」をもとに試算しています。

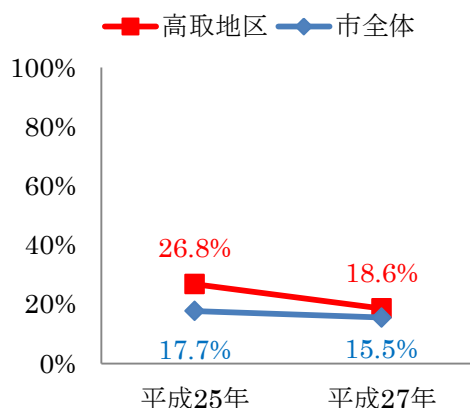
※出典：高浜市市民意識調査より

認知症サポーターの人数(各年6月30日時点)

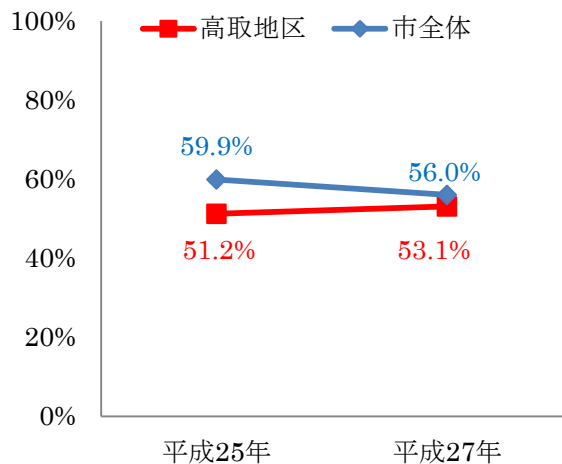
出典：地域ケア政策ネットワーク
認知症サポーターキャラバンHPより



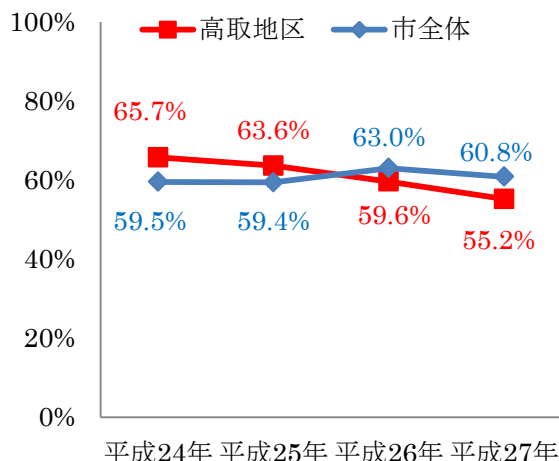
※地域福祉に関するボランティア活動（困りごとを抱える人への見守りや生活の手助け、災害時要援護者支援など）に参加したことがある市民の割合



※福祉の総合窓口「地域包括支援センター」を知っているという市民の割合



※一人ひとりを認め合い、高齢者や障がい者などがいきいきと暮らすことができるまちだと思っている市民の割合



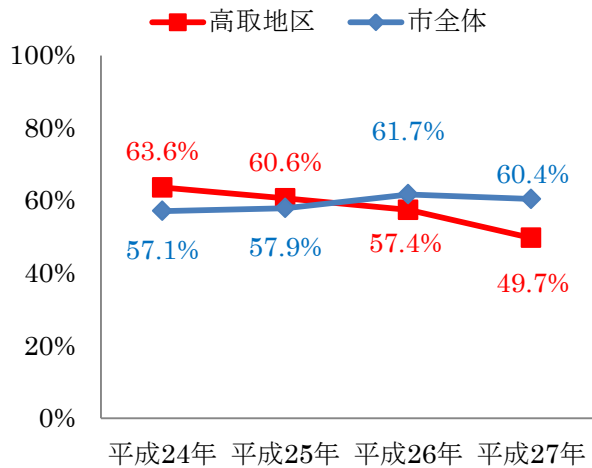
健康

健康自生地（平成27年9月1日現在）

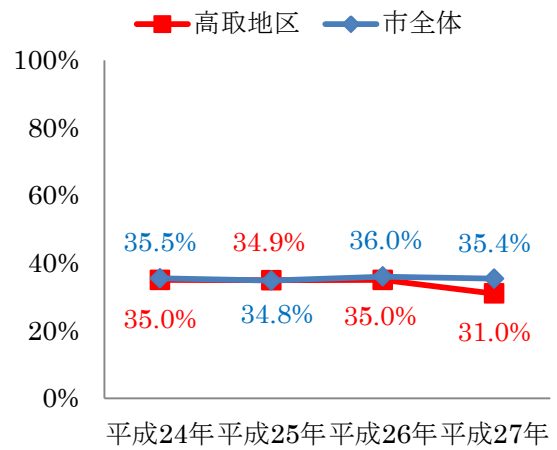
認定番号	健康自生地	実施時間	実施場所	問合せ先
32	授産所高浜安立	平日(授産所の休業日を除く。) 10:00~15:00	向山町6-1-1	53-8551
61	百筋体操(高取)	毎週水曜日 9:00~10:30	論地町2-2-80 (高取南部老人憩の家)	53-3233 (平山)
65	高取図書室	火曜日(祝日の場合は開館) 年未年始以外 10:00~17:00	向山町1-214-4 (高取公民館1階)	090-8774-0781

※出典：高浜市市民意識調査より

※一人ひとりの元気と健康づくりを応援しているまちだと思っている市民の割合



※日常的に運動やスポーツを行っている市民の割合

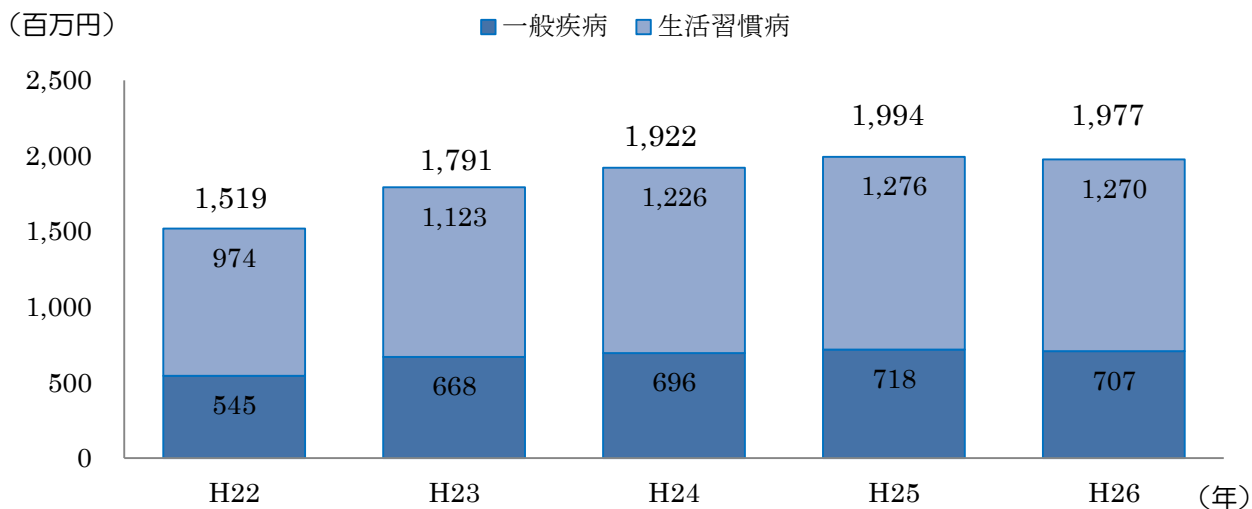


医療

出典：愛知県国民健康保険団体連合会 AICube（アイキューブ）システムより

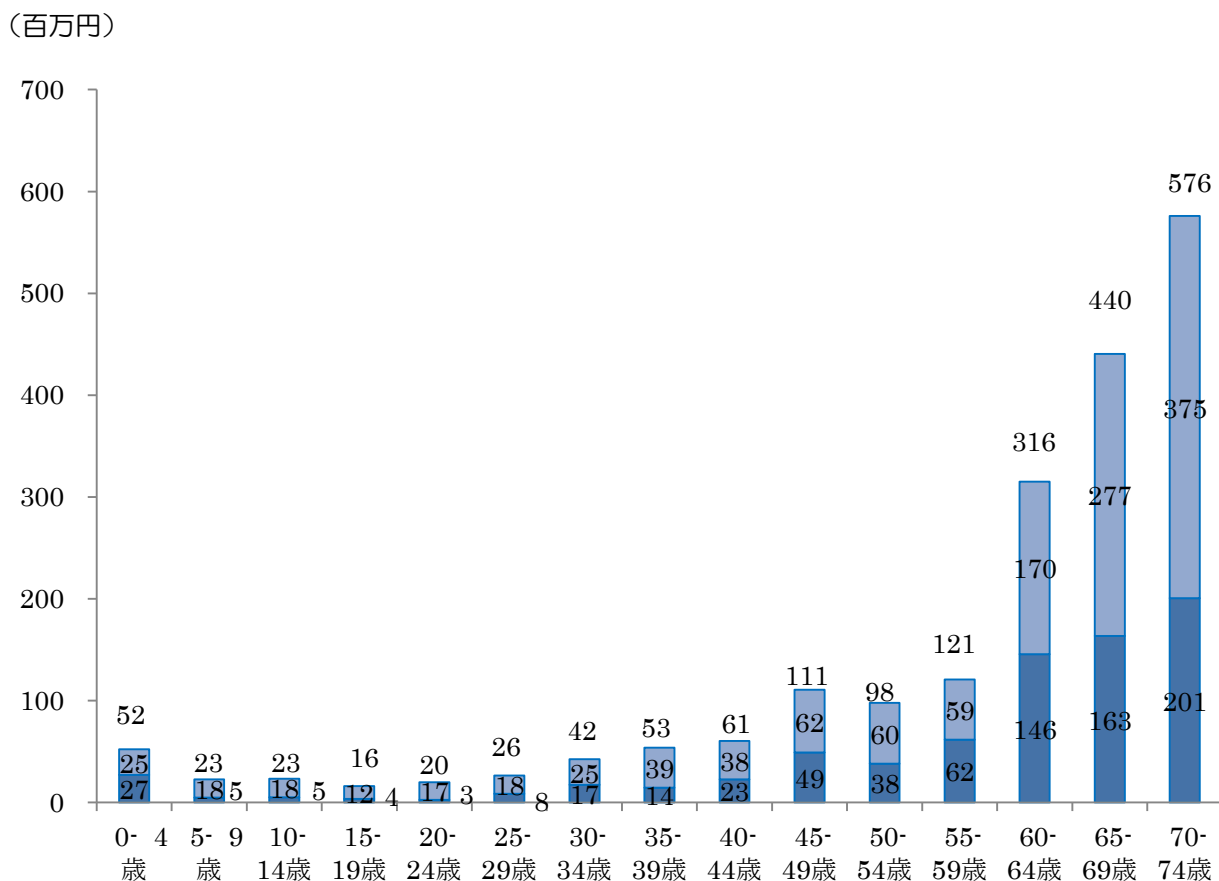
国民健康保険 市全体医療費の推移（各年4月～翌年3月合計）

- ・生活習慣病 … 糖尿病、高血圧、脂質異常症など
- ・一般疾病 … 生活習慣病に含まれないすべての疾病



国民健康保険 市全体年代別医療費（平成26年4月～平成27年3月合計）

■入院医療費 ■外来医療費

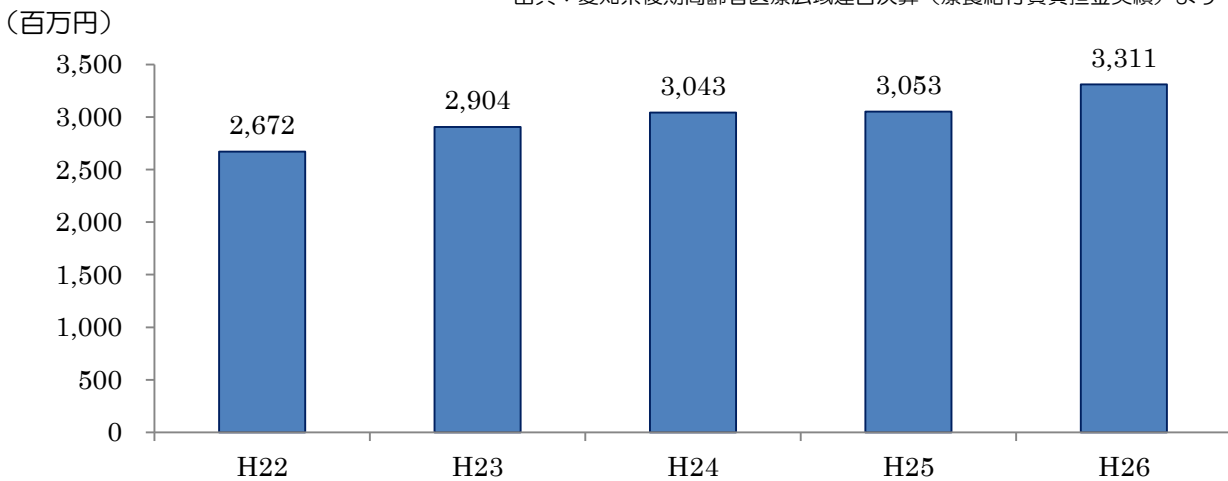


<補足>

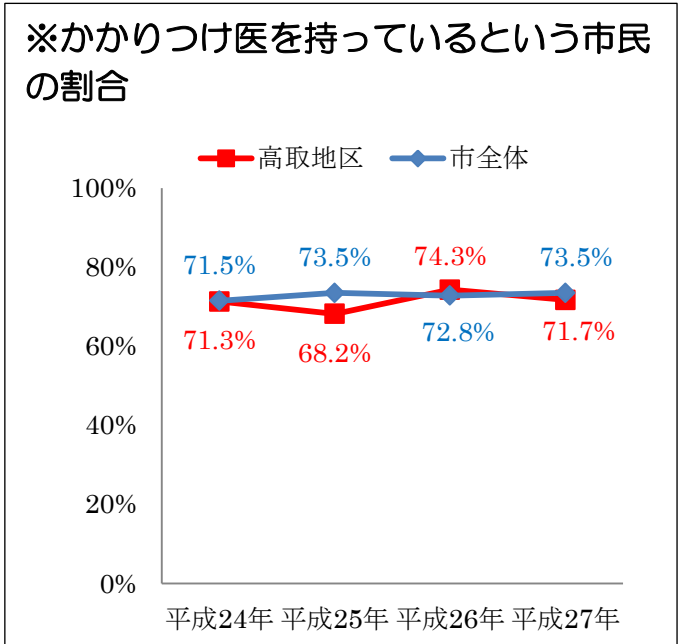
- ◇ 国民健康保険加入者のみのデータです。退職後に加入される方が多いため、必然的に 60 歳以上の医療費が高くなります。
- ◇ 愛知県国民健康保険団体連合会が提供するデータ分析システム「AICube（アイキューブ）」に掲載されている情報です。AICube 独自の算出方法のため、市の決算などとは一致しない場合があります。
- ◇ 医療費は一人ずつ、月ごとに計算し、一般的には受診した月の 2 か月後に確定します。各年度に含まれているのは、該当年度の「4 月～翌年 3 月に受診した」分ではなく、「前々月以前に受診し、4 月～翌年 3 月に金額が確定した」分の医療費です。

後期高齢者医療 市全体医療費の推移（各年4月～翌年3月合計）

出典：愛知県後期高齢者医療広域連合決算（療養給付費負担金実績）より



※出典：高浜市市民意識調査より



診療所

平成 27 年 1 月 1 日時点

出典：高浜市データより

病院名	診療科目	電話番号	住所
おかべ歯科眼科クリニック	一般歯科・歯科口腔 外科・矯正歯科・小 児歯科・眼科	52-7775	高浜市向山町五丁目 9 番地 70
高浜接骨院	接骨・整骨	52-5227	高浜市論地町一丁目 7 番地 37

公共施設

平成 27 年 9 月 1 日時点

出典：高浜市ホームページより

ジャンル	施設名	電話番号	住所
官公署	—		
保育園	認定こども園ひかり ひかり こども園	70-7720	高浜市清水町六丁目 6 番地 37
	高取保育園	52-4839	高浜市向山町二丁目 1 番地 15
幼稚園	高取幼稚園	53-5994	高浜市本郷町六丁目 6 番地 35
小学校	高取小学校	53-0342	高浜市本郷町六丁目 6 番地 1
中学校	—		
高校・その他学校	県立高浜高校	52-2100	高浜市本郷町一丁目 6 番地 1
子育て関連施設	楽習館児童クラブ	54-4646	高浜市本郷町六丁目 6 番地 15
	高取児童クラブ	52-4711	高浜市本郷町六丁目 6 番地 1
	認定ひかりこども園子育て支 援センター	70-7501	高浜市清水町六丁目 6 番地 37
生活・環境関連施設	リサイクルプラザ	53-5379	高浜市論地町四丁目 7 番地 17
福祉関連施設	高取南部老人憩の家	52-4202	高浜市論地町二丁目 2 番地 80
	こもれびの里・高浜	53-7777	高浜市論地町三丁目 6 番地 7
	みどり学園	52-0218	高浜市本郷町六丁目 6 番地 15
	全世代楽習館	54-4646	高浜市本郷町六丁目 6 番地 15
	宅老所「悠遊たかとり」	52-8313	高浜市本郷町六丁目 6 番地 15
	宅老所「あっほ」		
	高取北部老人憩の家	52-4212	高浜市本郷町五丁目 1 番地 15
授産所高浜安立	53-8551	高浜市向山町六丁目 1 番地 1	
公民館・社会教育関連施設	勤労青少年ホーム	52-4017	高浜市論地町五丁目 6 番地 4
	高取農業センター	52-0900	高浜市向山町二丁目 1 番地 31
	高取公民館	52-2942	高浜市向山町一丁目 214 番地 4
体育施設	南テニスコート	52-4017	高浜市論地町五丁目 6 番地 55
	五反田グラウンド	52-3415	高浜市向山町二丁目 1 番地 8
	五反田第 2 グラウンド	52-3415	高浜市向山町二丁目 1 番地 3
コミュニティプラザ	—		
その他	—		